

PŘEHLEDNÝ VÝKRES

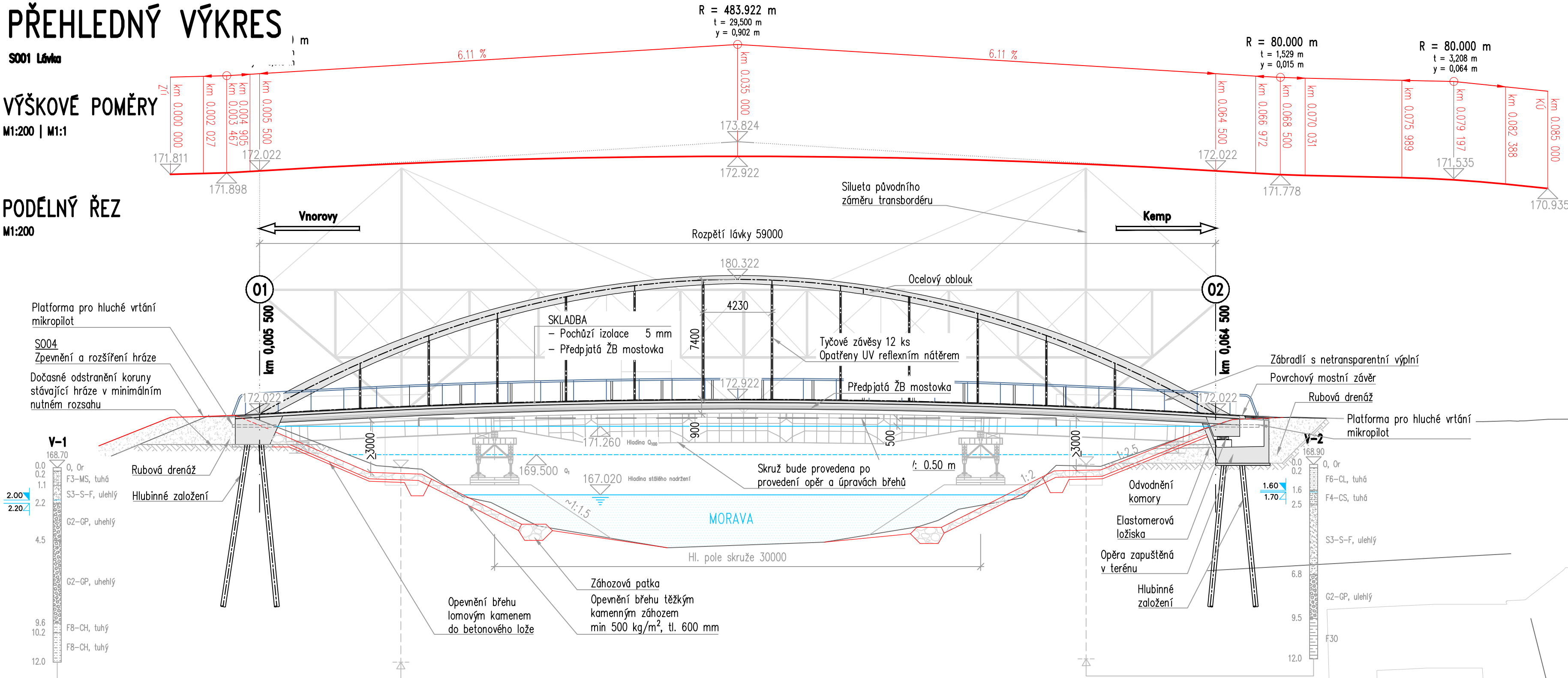
S001 Lávka

VÝŠKOVÉ POMĚRY

M1:200 | M1:1

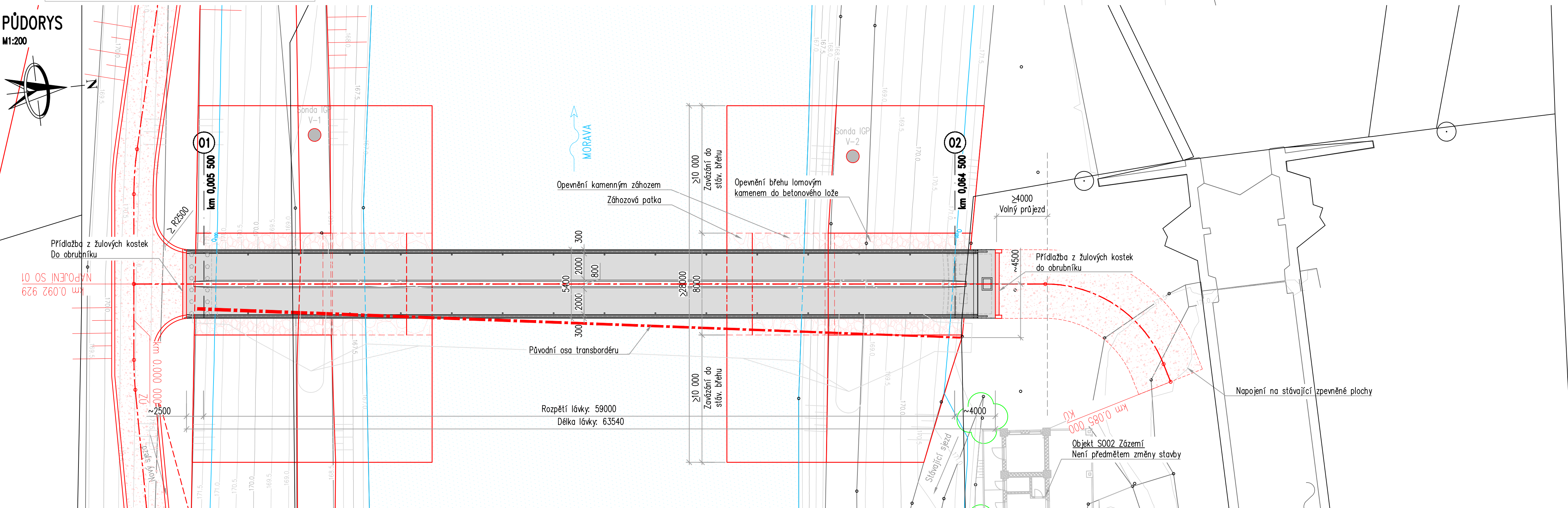
PODÉLNÝ ŘEZ

M1:200



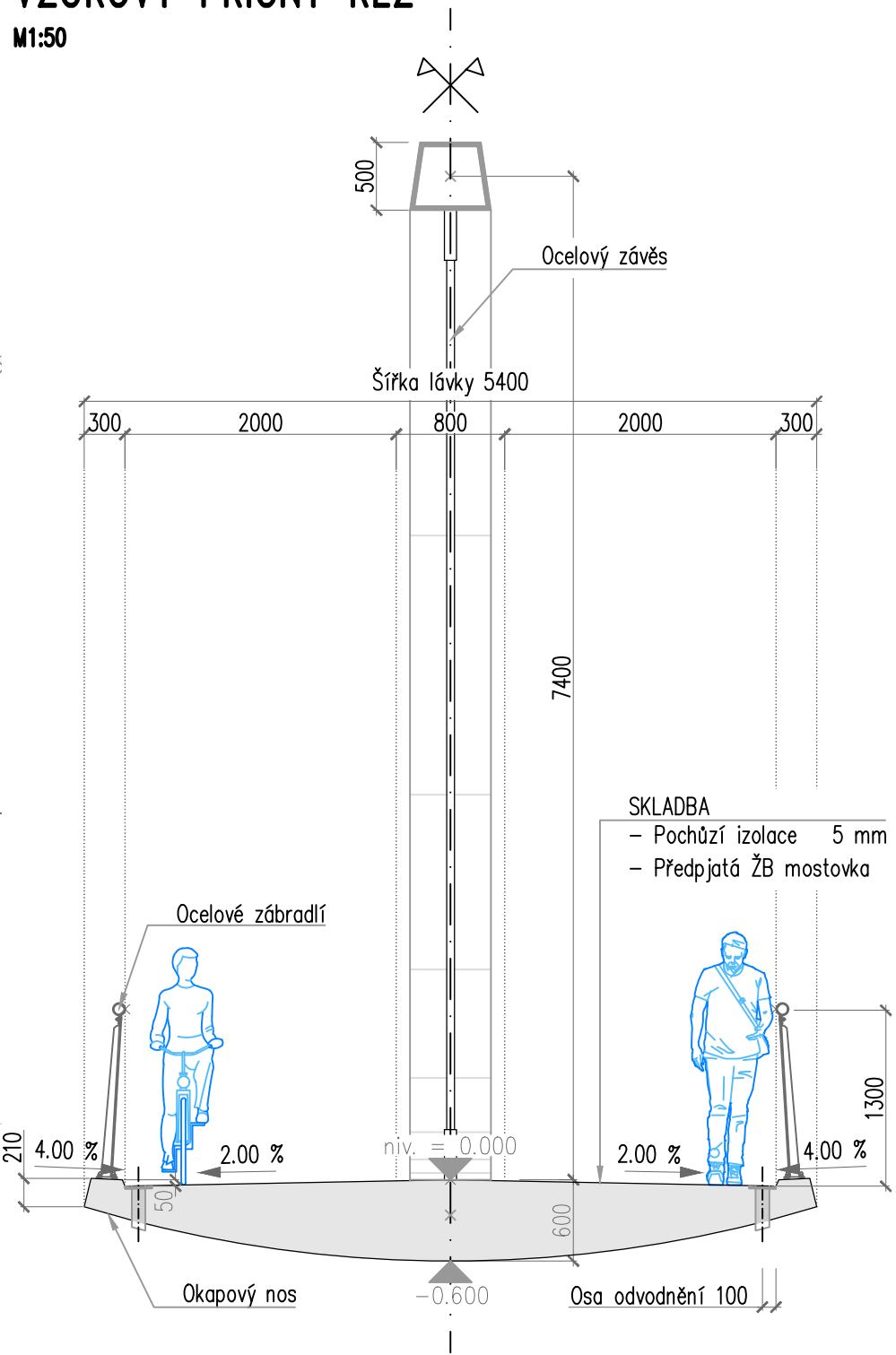
PŮDORYS

M1:200



VZOROVÝ PŘÍČNÝ ŘEZ


M1:50






ZMĚNA ZÁMĚRU PŘED DOKONČENÍM

VÝŠKOVÝ SYSTÉM Bpv, Souřadnicový systém S-JTSK

NÁZEV AKCE	VH UZEL VNOROVY - KŘÍŽENÍ BAŤOVA KANÁLU S ŘEKOU MORAVOU		
OBJEDNATEL	<b>Jihomoravský kraj</b> Žerotínovo náměstí 449/3, 601 82 Brno		

PROJEKTANT ZMĚNY		<div>LINK PROJEKT</div> <div>Makovského nám. 2, 616 00 Brno</div>	
HLAVNÍ INŽENÝR PROJEKTU		Ing. Tomáš Kulhavý, Ph.D.	ČÍS. ZAKÁZKY 25-011

DOKUMENTACE PRO ZMĚNU ZÁMĚRU PŘED DOKONČENÍM			
VEDOUcí PROJEKTANT	Ing. TOMÁŠ KULHAVÝ, Ph.D.		 <b>LINK PROJEKT</b> Makovského nĚm. 2, 616 00 Brno
ZODPOVĚDNÝ PROJEKTANT	Ing. MARTIN RUČEK		
VYPRACOVAL	Ing. MARTIN RUČEK		
KONTROLOVAL	Ing. PETR DAMEK		
KRAJ: JIHMORAVSKÝ	K.Ú.: VNOROVY	DATUM	ČERVEN 2025
NÁZEV ČÁSTI	D.1.2 VÝKRESOVÁ ČÁST	FORMÁT	10xA4
NÁZEV OBJEKTU		MĚRITKO	-
		STUPEŇ PD	ZMĚNA ZÁMĚRU
	ČÍS. ZAKÁZKY	25-011	
NÁZEV PŘÍLOHY	PŘEHLEDNÝ VÝKRES	ARCHIVNÍ ČÍS.	
		ČÍS. SOUPRAVY	ČÍS. PŘÍLOHY D.1.2.1